

## ОПИСАНИЕ МЕСТОПОЛОЖЕНИЯ ГРАНИЦ

**Публичный сервитут объекта «Сооружение: газопровод низкого давления», кадастровый номер 50:12:0000000:51972**

(наименование объекта, местоположение границ которого описано (далее - объект))

### Раздел 1

| Сведения об объекте |   |  |
|---------------------|---|--|
| № п/п               | Характеристики объекта  | Описание характеристик   |
| 1                   | 2   | 3  |
| 1                   | Местоположение объекта  | Московская область, городской округ Мытищи, д. Жостово   |
| 2                   | Площадь объекта ± величина погрешности определения площади ( $P \pm \Delta P$ ) | 492 м <sup>2</sup> ± 8 м <sup>2</sup>  |
| 3                   | Иные характеристики объекта   | Вид объекта реестра границ: Зона с особыми условиями использования территории<br>Содержание ограничений использования объектов недвижимости в пределах зоны или территории: Публичный сервитут, для целей размещения линейных объектов системы газоснабжения, их неотъемлемых технологических частей. Срок установления 49 лет.<br>Обладатель публичного сервитута: Акционерное Общество "Мособлгаз". Адрес: Московская обл, г. Одинцово, д. Раздоры, 1-й км Рублево-Успенского шоссе, д. 1, корп. Б. Электронная почта: info@mosoblgaz.ru |

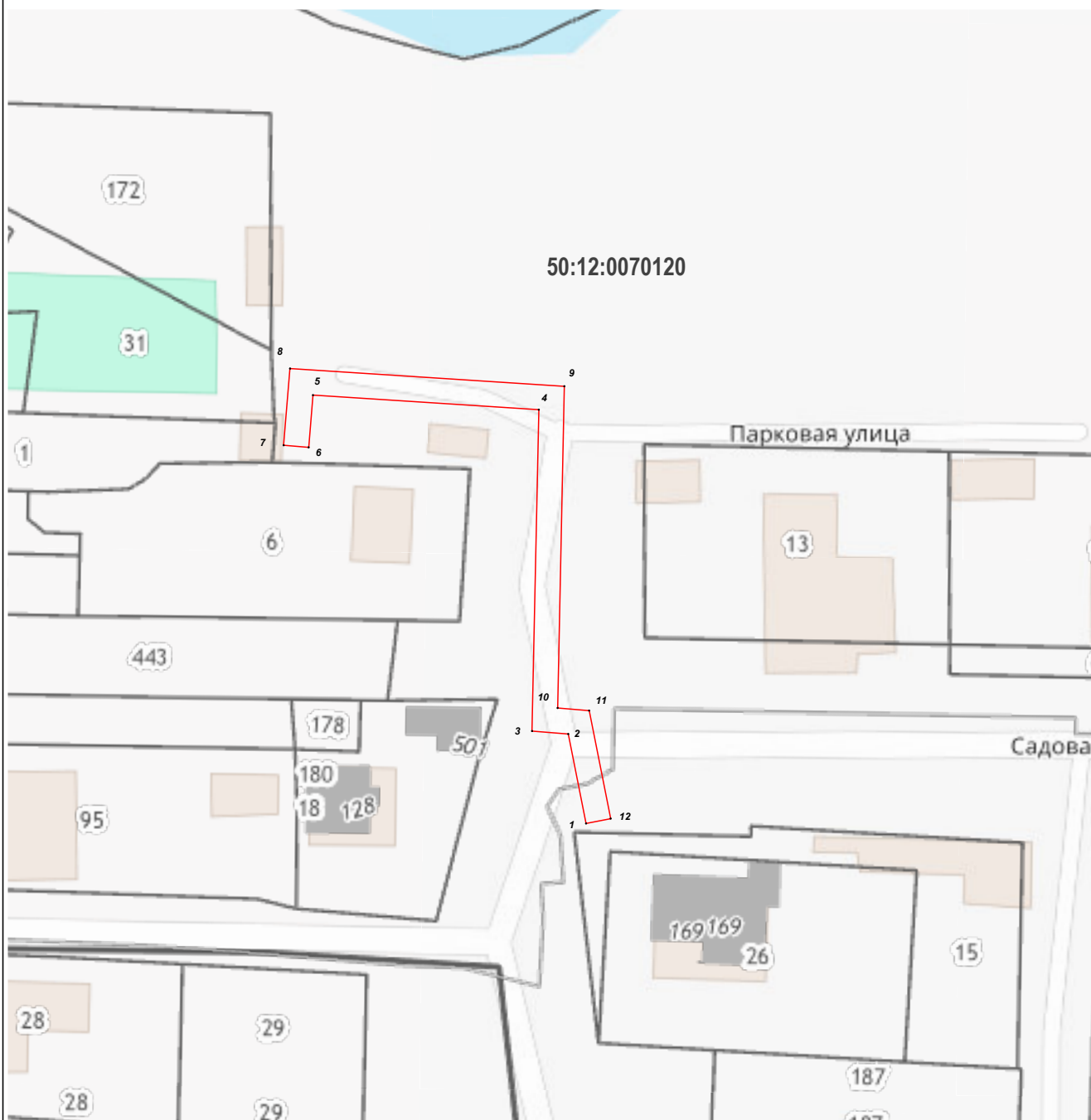
**Раздел 2**

**Сведения о местоположении границ объекта**

| <b>1. Система координат</b> МСК-50, зона 2                             |               |              |   |   |  |
|--|---------------|--------------|---|---|--|
| <b>2. Сведения о характерных точках границ объекта</b>                 |               |              |   |   |  |
| Обозначение<br>характерных<br>точек<br>границ                          | Координаты, м |              | Метод определения<br>координат характерной<br>точки | Средняя<br>квадратическая<br>погрешность<br>положения<br>характерной<br>точки (Mt), м | Описание<br>обозначения точки<br>на местности (при<br>наличии) |
|  | X             | Y            |   |   |  |
| 1  | 2             | 3            | 4   | 5   | 6  |
| 1  | 496 962,96    | 2 198 254,39 | Аналитический метод                                 | 0,10  | —  |
| 2  | 496 977,23    | 2 198 251,55 |   | 0,10  |  |
| 3  | 496 977,71    | 2 198 245,77 |   | 0,10  |  |
| 4  | 497 028,97    | 2 198 246,84 |   | 0,10  |  |
| 5  | 497 031,29    | 2 198 210,78 |   | 0,10  |  |
| 6  | 497 022,97    | 2 198 210,09 |   | 0,10  |  |
| 7  | 497 023,30    | 2 198 206,11 |   | 0,10  |  |
| 8  | 497 035,53    | 2 198 207,12 |   | 0,10  |  |
| 9  | 497 032,71    | 2 198 250,92 |   | 0,10  |  |
| 10   | 496 981,39    | 2 198 249,85 |   | 0,10  |  |
| 11   | 496 980,97    | 2 198 254,88 |   | 0,10  |  |
| 12   | 496 963,75    | 2 198 258,32 |   | 0,10  |  |
| 1  | 496 962,96    | 2 198 254,39 |   | 0,10  |  |
| <b>3. Сведения о характерных точках части (частей) границы объекта</b> |               |              |   |   |  |
| 1  | 2             | 3            | 4   | 5   | 6  |
| —  | —             | —            | —   | —   | —  |







Раздел 4  
План границ объекта



Масштаб 1:1 000

Используемые условные знаки и обозначения:

-  7 - характерная точка границы зоны
-  - граница зоны
-  - граница земельного участка по сведениям ЕГРН
-  - граница кадастрового квартала по сведениям ЕГРН

Подпись \_\_\_\_\_



Дата « 12 » декабря 20 22 г.

Место для оттиска печати (при наличии) лица, составившего описание местоположения границ объекта